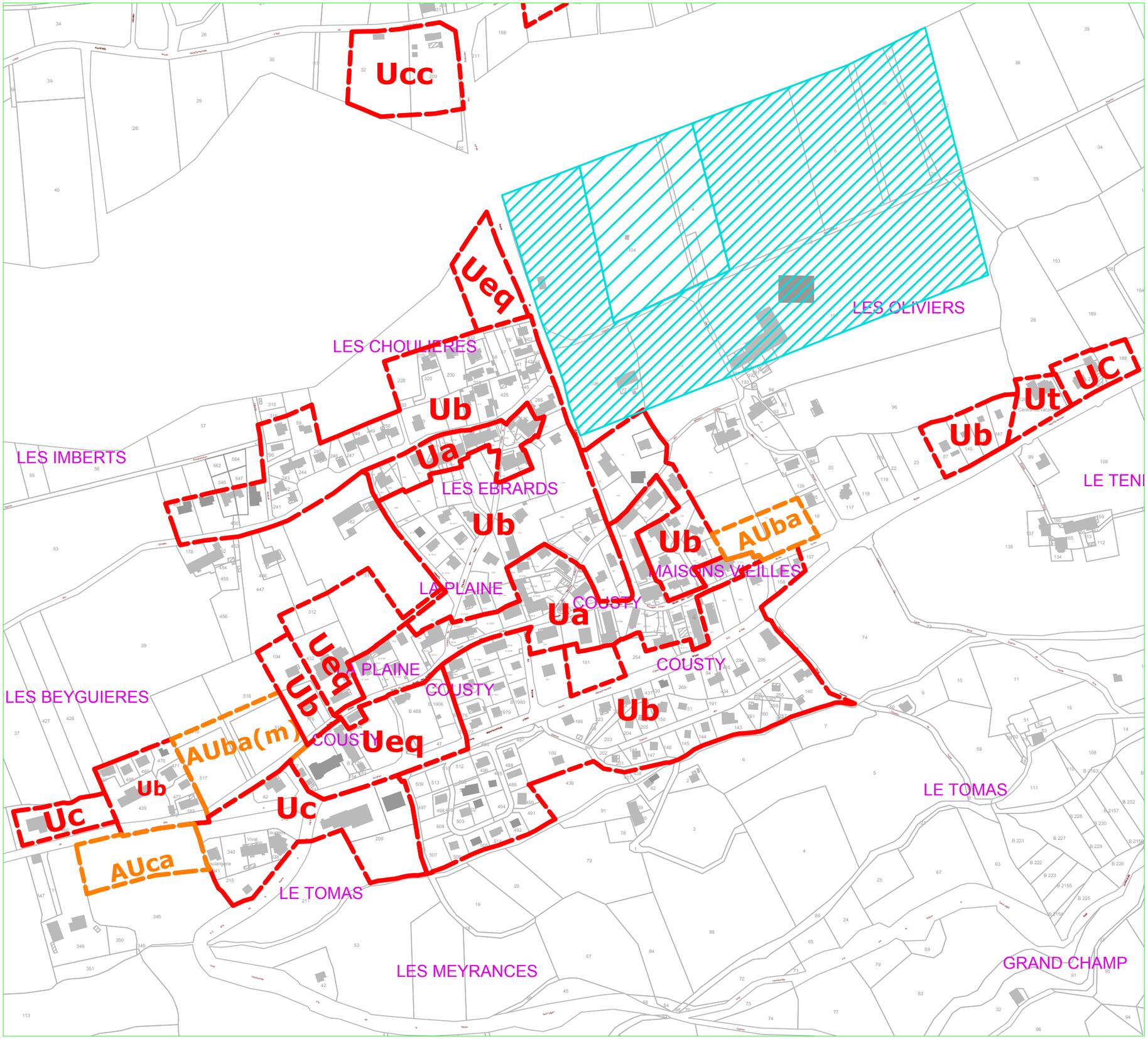


# Plan 1

**CHABOTTES**

## DPU

**Droit de Préemption Urbain (DPU)**
s'appliquant sur l'ensemble des zones U et AU et périmètres rapprochés des captages

## Légende

- U — **Zone Urbaine**
- AU — **Zone A Urbaniser**
- **Périmètre rapproché des captages**

## Plan de situation

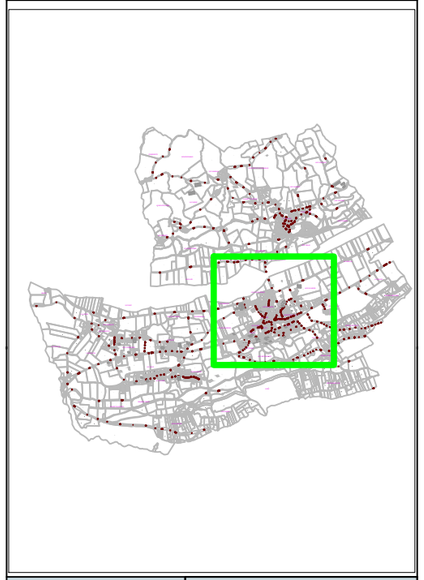

| Echelle | |
|---|---|
| 1/4500 | NORTH |
| Date | |
| 11 Avril 2019 | |

EURECAT

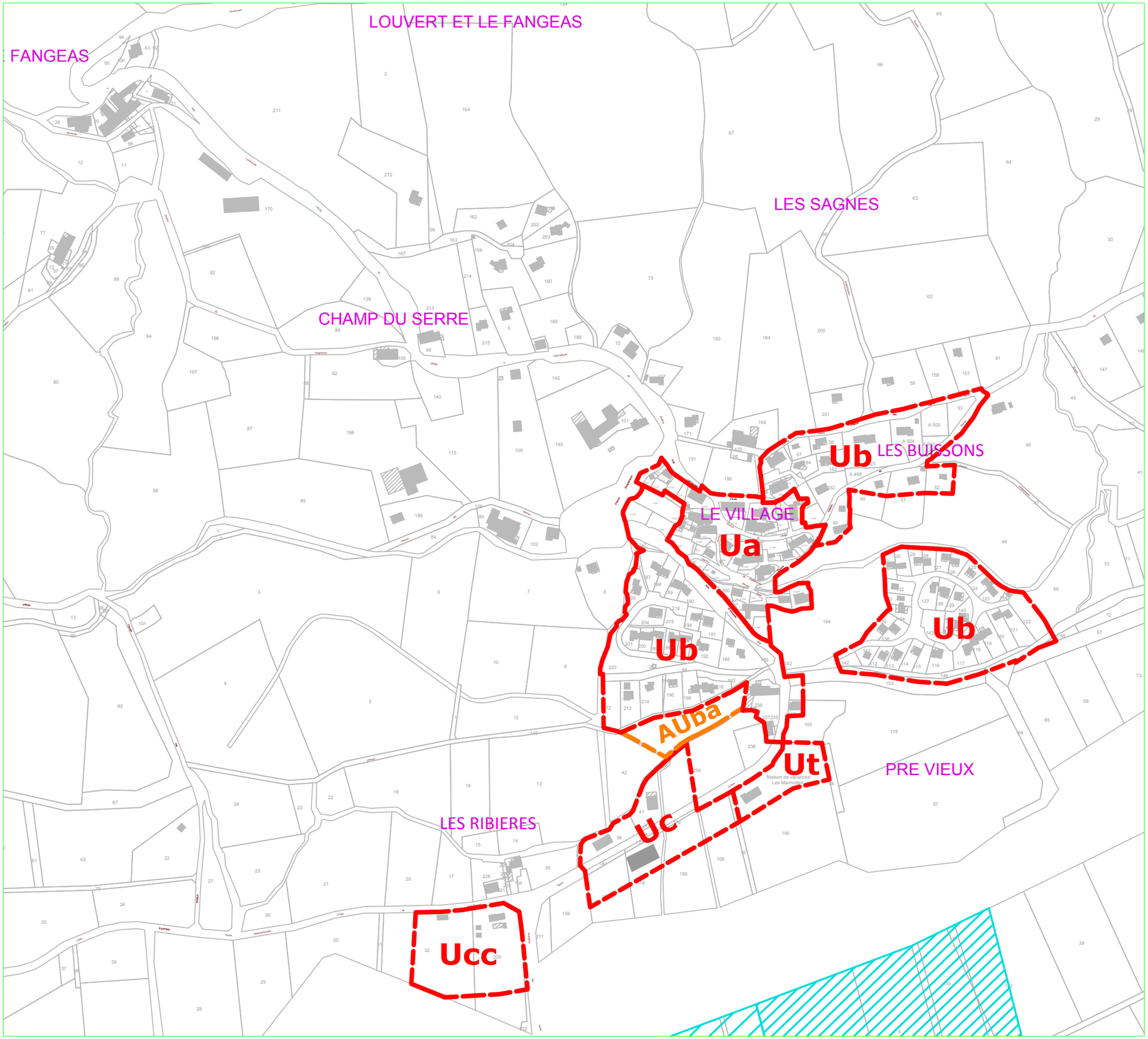


# Plan 2

**CHABOTTES**

## DPU

**Droit de Préemption Urbain (DPU)**
s'appliquant sur l'ensemble des zones U et AU et périmètres rapprochés des captages

## Légende

- U — **Zone Urbaine**
- AU — **Zone A Urbaniser**
- **Périmètre rapproché des captages**

## Plan de situation

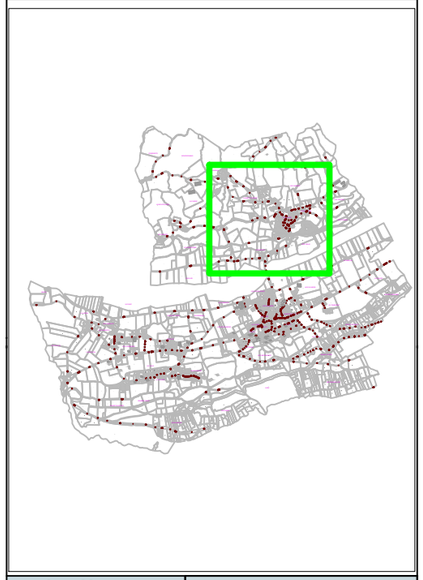

| Echelle | |
|---|---|
| 1/4500 | NORTH |
| Date | |
| 11 Avril 2019 | |

EURECAT

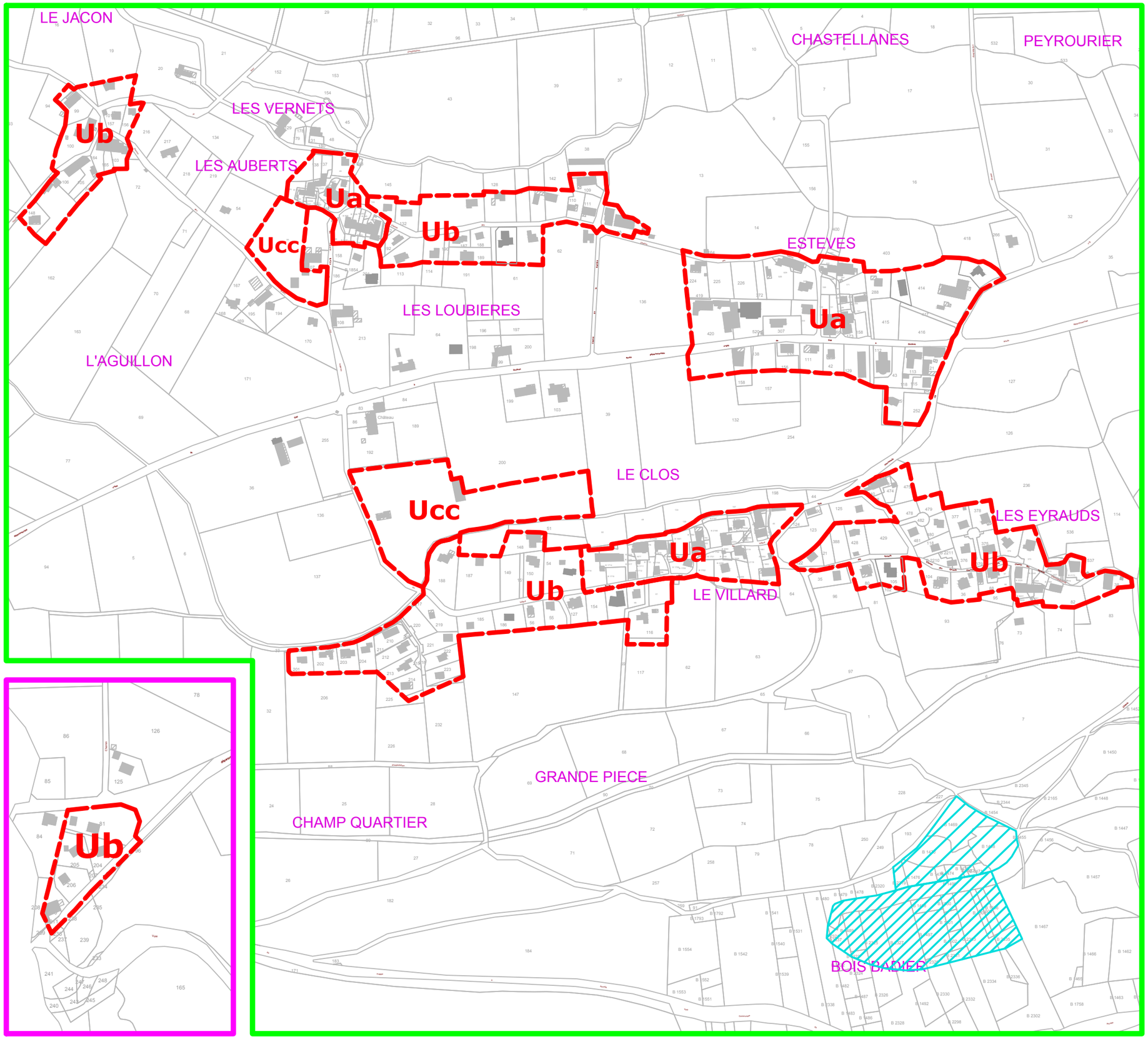


# Plan 3

## CHABOTTES

### DPU

**Droit de Préemption Urbain (DPU)**
s'appliquant sur l'ensemble des zones U et AU et périmètres rapprochés des captages

### Légende

- U — **Zone Urbaine**
- AU — **Zone A Urbaniser**
- **Périmètre rapproché des captages**

### Plan de situation

| Echelle | |
|---|---|
| 1/5000 | NORTH |
| Date | |
| 11 Avril 2019 | |

EURECAT